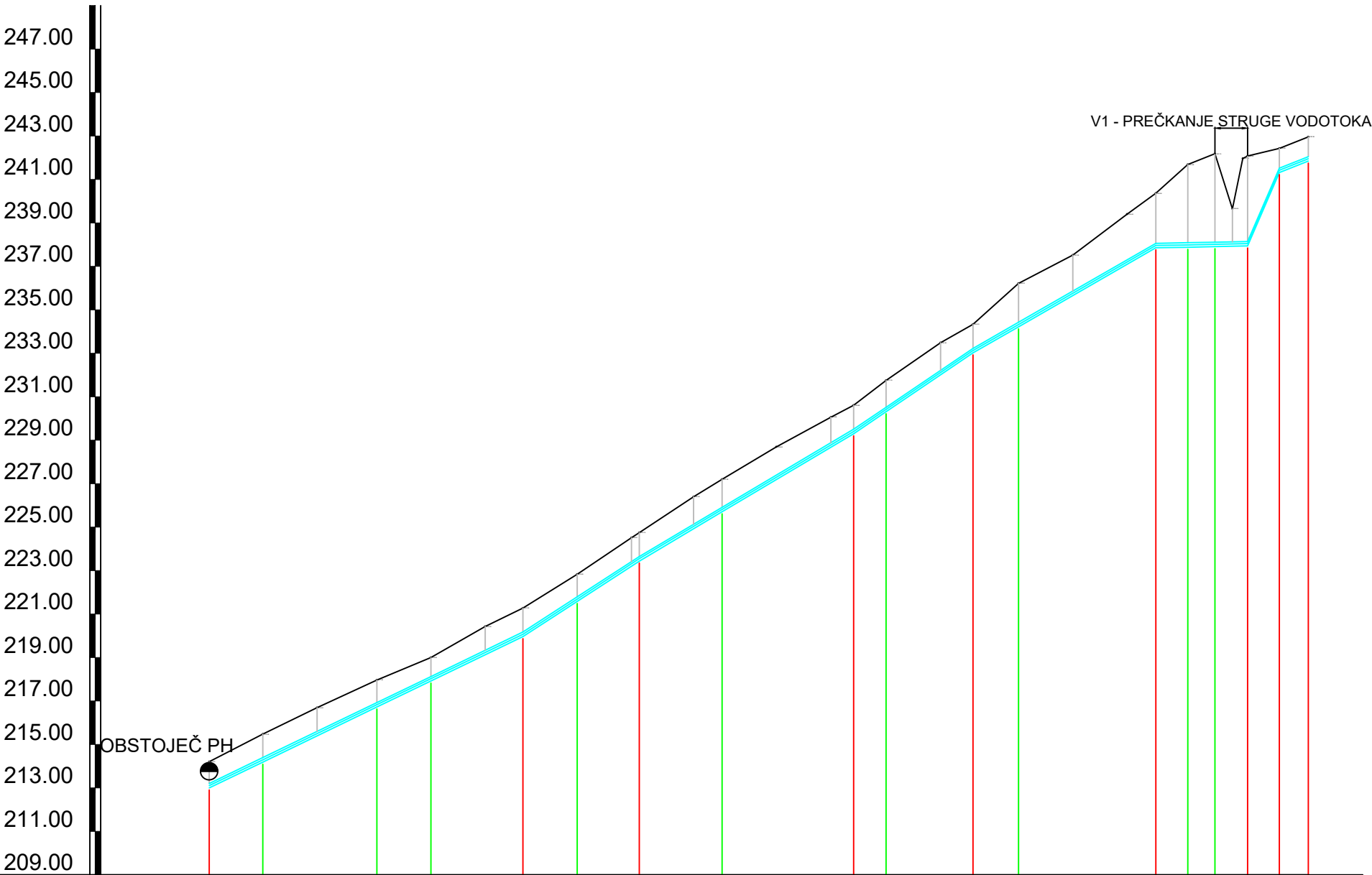



Slokarji -RT
M 1:1000/250




- LEGENDA:
- PH PODZEMNI HIDRANT
 - NH NADZEMNI HIDRANT
 - AVTOMATSKI ZRAČNIK
 - BLATNIK

OZNAKA	1.1	1.2	1.3	1.4	1.5	1.6	1.7	1.8	1.9	1.10	1.11	1.12	1.13	1.14	1.15	1.16	1.17	1.18
STACIONAZA	0.00	9.85		30.86	40.78		57.73	67.72	79.14		94.39		118.59	124.58		140.58	148.94	
KOTA TERENA	214.21	215.48	216.69	217.96	219.00	220.43	221.28	222.83	224.51	224.75	226.40	227.20	228.69	230.06	230.60	231.76	233.49	234.33
KOTA IZTOKA, VTOKA	213.21	214.40		216.93	218.13		220.18	221.80	223.65		225.92		229.51	230.52		233.23	234.43	238.07
GLOBINA IZKOPA	1.21	1.29		1.24	1.08		1.31	1.25	1.31		1.49		1.30	1.44		1.31	1.99	2.51
PADEC		120.7				162.4		148.5			169.1		143.8			5.0		577.899.4
DOLŽINA	9.85	21.01	9.92	16.95	9.99	11.42	15.25	24.20	5.99	16.00	8.36	25.26	5.89	5.00	6.00	5.85	5.33	
CEV PROFIL DOLZINA	NL DN 100 , L=202.28 m																	



Naročnik: OBČINA AJDOVŠČINA, Cesta 5. maja 6a, 5270 Ajdovščina



Detalj Infrastruktura d.o.o.
Na prodaj 13
5271 Vipava
Slovenija

☎ 05 36 550 12
✉ info@detalj.eu
www.detalj.eu

POVEZAVA SISTEMA HUBELJ S SISTEMOM GORA	
Lokavec - Skuk	

ime in priimek - naziv		id. št. IZS		Vrsta in št. načrta:	
Vodja projekta: Mitja Lavrenčič dipl. inž. grad		G - 1642		2 - NAČRT GRADBENIŠTVA 18/51-2 G	
Pooblaščen inženir: Mitja Lavrenčič dipl. inž. grad		G - 1642		Načrt/vsebinska lista	
Izdela: Mitja Lavrenčič dipl. inž. grad				VZDOLŽNI PROFIL VODOVODA 1	
Sodelavec:					
Vrsta projekta:		št. projekta:		datum:	
PZI		18/51-2		februar 2021	
				merilo:	
				1:1000/100	
				številka lista:	
				13	